

**АДМИНИСТРАЦИЯ МУНИЦИПАЛЬНОГО ОБРАЗОВАНИЯ
БРЮХОВЕЦКИЙ РАЙОН**

ПОСТАНОВЛЕНИЕ

от 06.08.2021

№ 948

ст-ца Брюховецкая

**Об утверждении документации по планировке территории
(проект межевания) кадастрового квартала 23:04:0502081**

Руководствуясь статьями 41 - 43, 45, 46 Градостроительного кодекса Российской Федерации, статьей 14 Федерального закона от 6 октября 2003 года № 131-ФЗ «Об общих принципах организации местного самоуправления в Российской Федерации», Положением о публичных слушаниях в муниципальном образовании Брюховецкий район, утвержденным решением Совета муниципального образования Брюховецкий район от 31 мая 2006 года № 118 «О Положении о публичных слушаниях в муниципальном образовании Брюховецкий район», рассмотрев документацию по планировке территории (проект межевания) кадастрового квартала 23:04:0502081, учитывая результаты публичных слушаний, заключение о результатах публичных слушаний от 13 июля 2021 года № 29/21 п о с т а н о в л я ю:

1. Утвердить документацию по планировке территории (проект межевания) кадастрового квартала 23:04:0502081 (прилагается).

2. Помощнику главы муниципального образования Брюховецкий район по взаимодействию со средствами массовой информации Е.А. Бойко обеспечить размещение (опубликование) настоящего постановления на официальном сайте администрации муниципального образования Брюховецкий район в информационно-телекоммуникационной сети «Интернет» и сетевом издании «ВЕСТНИК-ИНФО» в течение семи дней со дня его подписания.

3. Контроль за выполнением настоящего постановления возложить на заместителя главы муниципального образования Брюховецкий район, начальника управления по архитектуре, строительству и ЖКХ А.Н. Харина.

4. Постановление вступает в силу со дня его официального опубликования.

Глава муниципального образования
Брюховецкий район

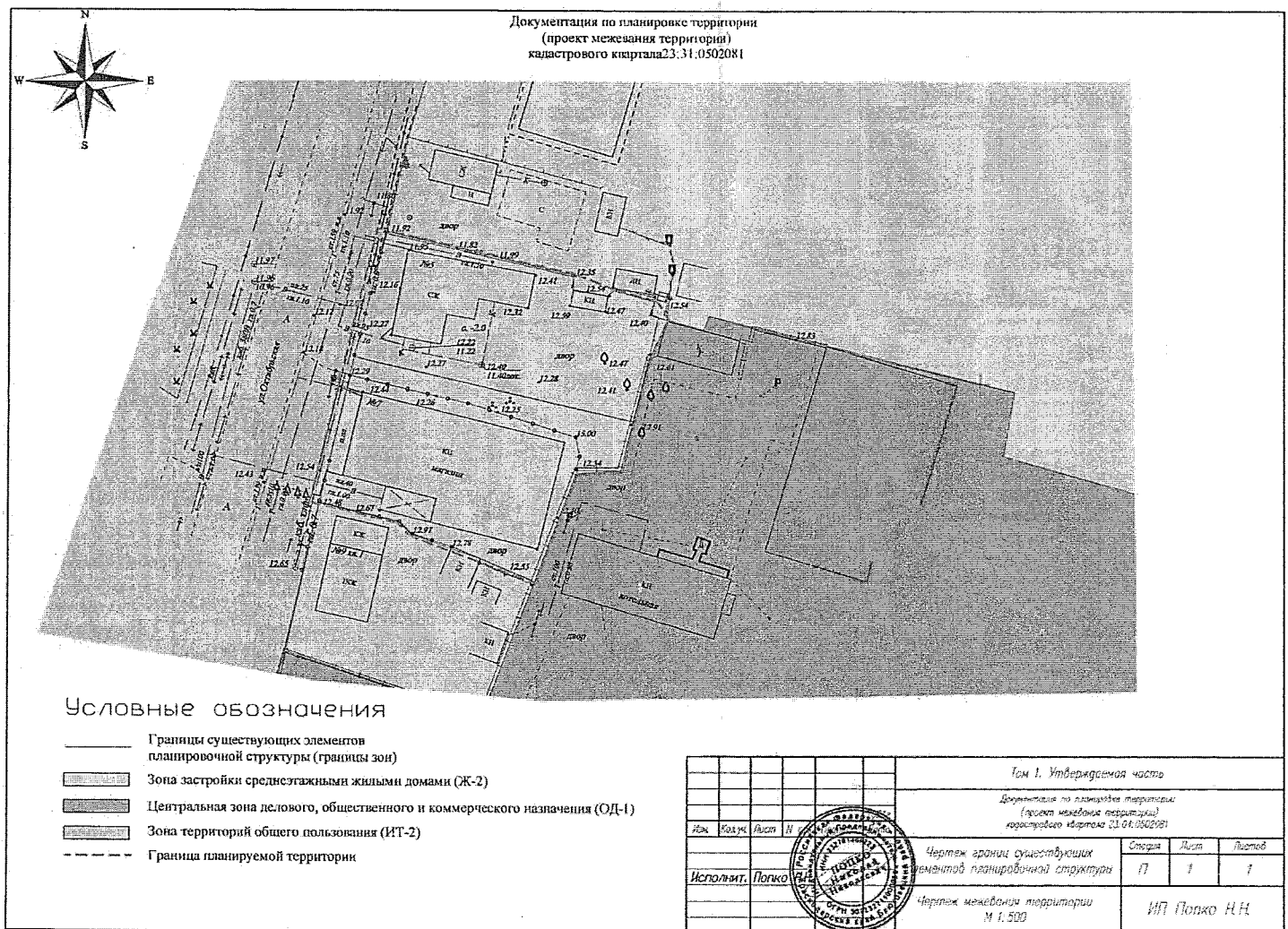
В.Ю. Бутенко

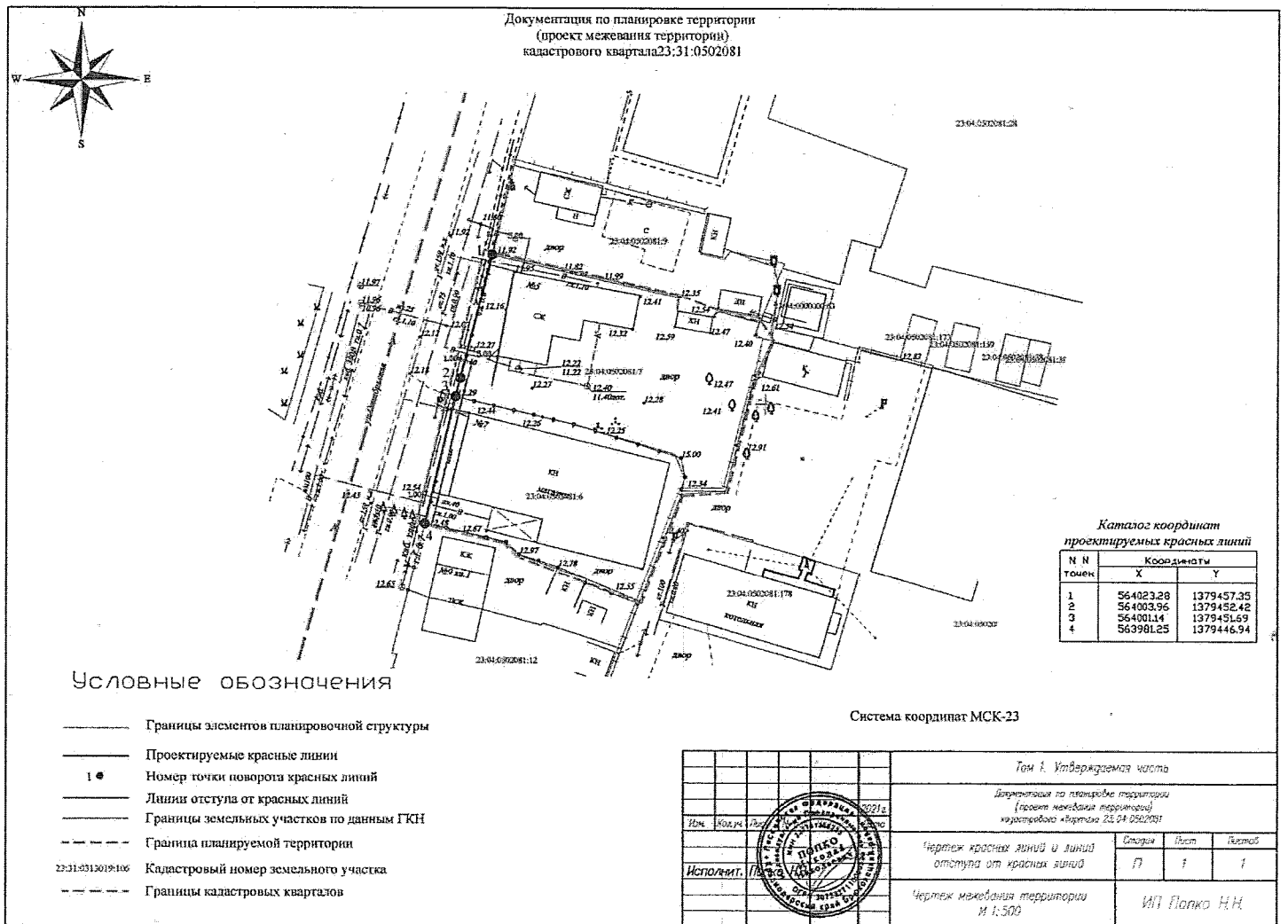
ПРИЛОЖЕНИЕ

к постановлению администрации
муниципального образования
Брюховецкий район
от 06.08.2021 № 948

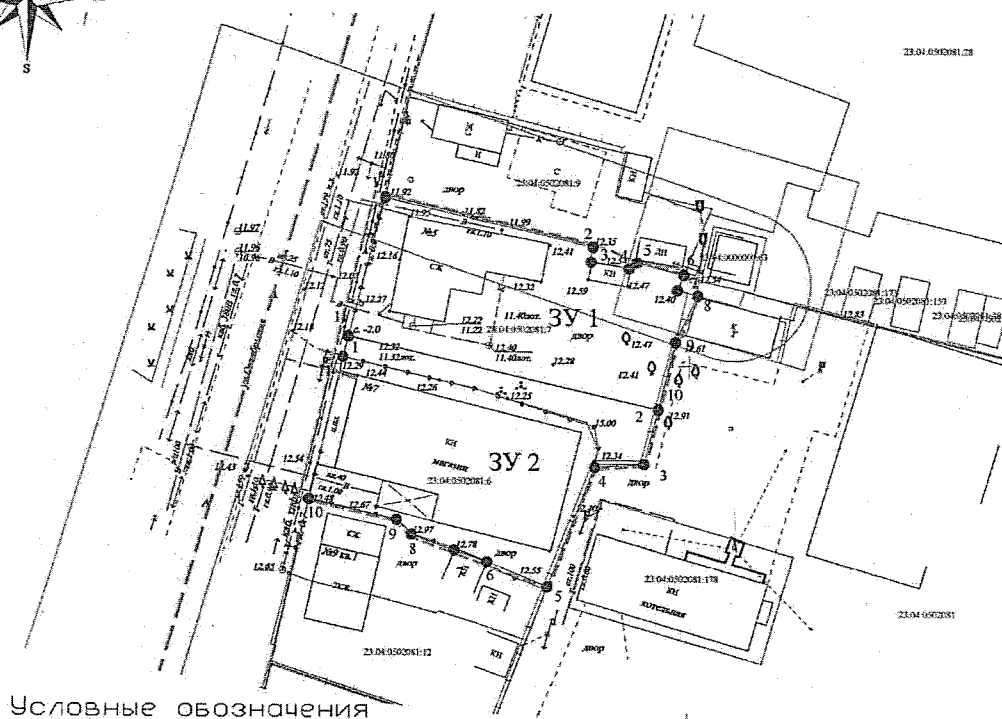
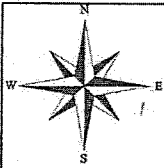
ДОКУМЕНТАЦИЯ ПО ПЛАНИРОВКЕ ТЕРРИТОРИИ (проект межевания) кадастрового квартала 23:04:0502081

ОСНОВНАЯ (УТВЕРЖДАЕМАЯ) ЧАСТЬ





Документация по планировке территории
(проект межевания территории)
кадастрового квартала 23:04:0502081



Каталог координат образуемого ЗУ1

| № точки | Координаты | |
|---------|------------|------------|
| | X | Y |
| 1 | 564023.23 | 1379457.48 |
| 2 | 564016.56 | 1379486.46 |
| 3 | 564014.47 | 1379486.20 |
| 4 | 564013.58 | 1379491.50 |
| 5 | 564014.41 | 1379492.64 |
| 6 | 564012.72 | 1379499.09 |
| 7 | 564010.58 | 1379498.21 |
| 8 | 564009.85 | 1379501.03 |
| 9 | 564003.35 | 1379498.03 |
| 10 | 563994.04 | 1379495.72 |
| 11 | 564003.95 | 1379452.48 |

Площадь : 863 кв.м

Каталог координат образуемого ЗУ2

| № точки | Координаты | |
|---------|------------|------------|
| | X | Y |
| 1 | 564003.95 | 1379452.48 |
| 2 | 563994.04 | 1379495.72 |
| 3 | 563986.40 | 1379493.81 |
| 4 | 563985.95 | 1379486.94 |
| 5 | 563969.11 | 1379480.51 |
| 6 | 563972.61 | 1379472.16 |
| 7 | 563974.19 | 1379467.54 |
| 8 | 563976.38 | 1379461.49 |
| 9 | 563978.43 | 1379459.37 |
| 10 | 563981.25 | 1379447.03 |
| 11 | 564001.05 | 1379451.73 |

Площадь : 987 кв.м

Примечание: образование земельных участков, в отношении которых предполагается их резервирование и (или) изъятие для государственных и муниципальных нужд, на проектируемой территории, согласно генерального плана Бороховского сельского поселения не предусматривается

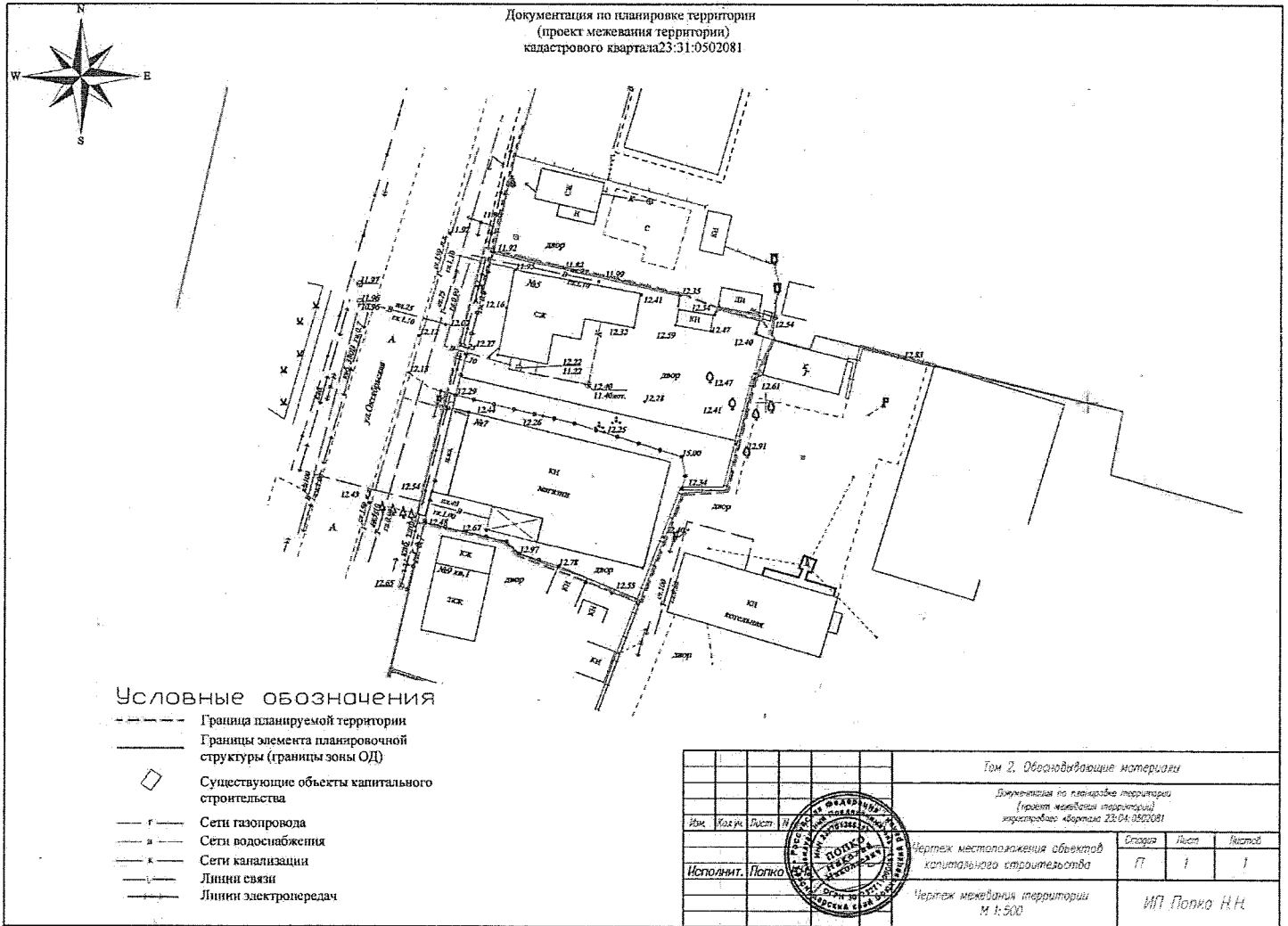
Условные обозначения

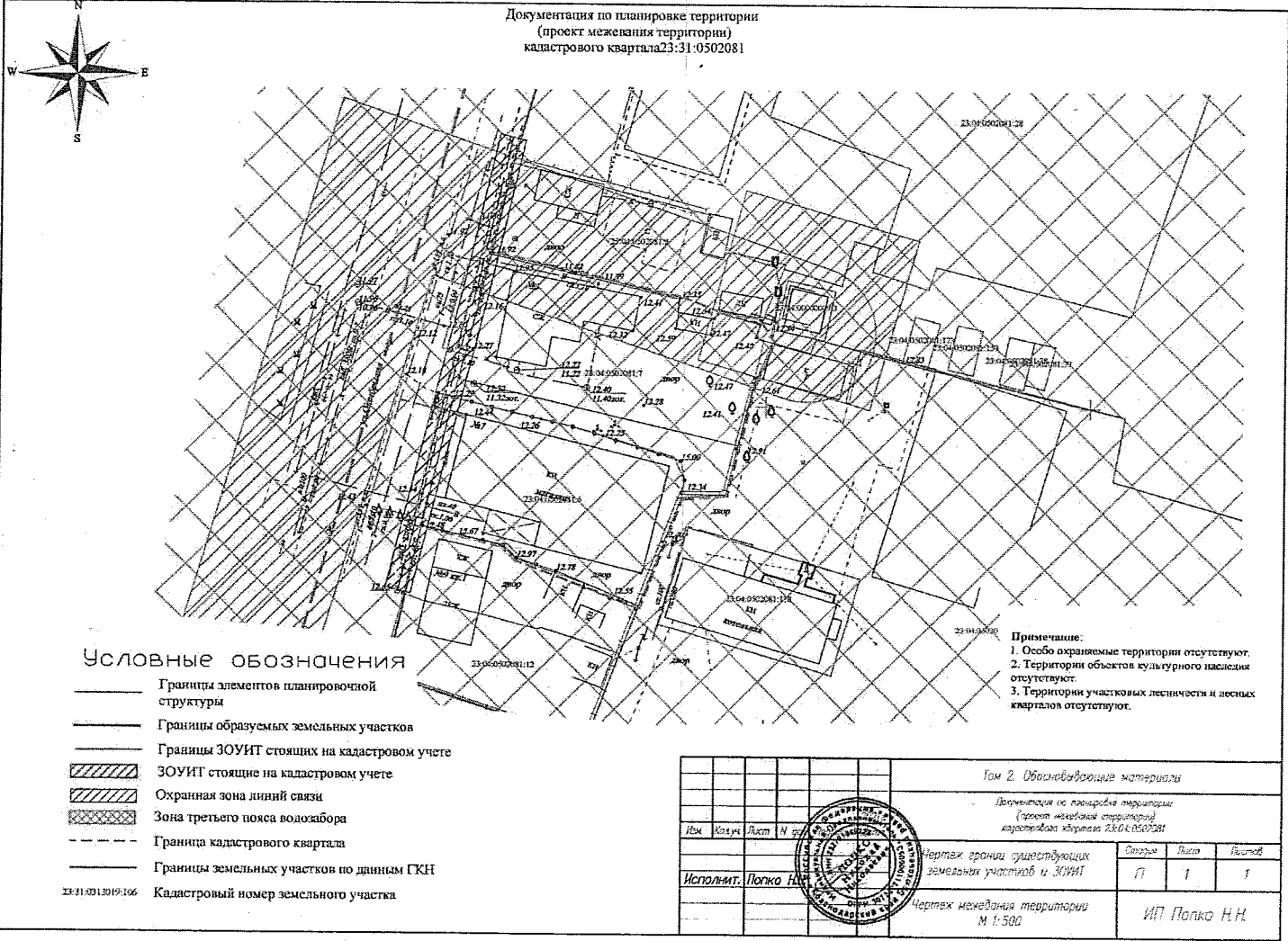
- Границы элементов планировочной структуры
- Границы образуемого земельного участка
- 1 • Номер точки поворота границы земельного участка
- ЗУ 1 Условный номер образуемого земельного участка
- - - - - Граница кадастрового квартала
- Границы земельных участков по данным ГКН
- 23:04:0502081:12 Кадастровый номер земельного участка
- Границы ЗОУИТ стоящих на кадастровом учете

Система координат МСК-23


| | | | | | | |
|-----------|-------|------|---|---|---------------|-------|
| | | | | Том 1. Утвержденная часть | | |
| | | | | Документация по планировке территории (проект межевания территории) кадастрового квартала 23:04:0502081 | | |
| Имя | Кол | Лист | № | 20213 | | |
| Исполнит. | Подп. | Дата | № | Чертеж границ образуемых земельных участков | Севаст. | Вост. |
| | | | | | 17 | 1 |
| | | | | Чертеж межевания территории М 1:500 | ИП Попко Н.Н. | |

МАТЕРИАЛЫ ПО ОБОСНОВАНИЮ





Главный архитектор района, начальник отдела по архитектуре и градостроительству, управления по архитектуре, строительству и ЖКХ администрации муниципального образования Брюховецкий район


 Ю.А. Скрыль