

АДМИНИСТРАЦИЯ МУНИЦИПАЛЬНОГО ОБРАЗОВАНИЯ
БРЮХОВЕЦКИЙ РАЙОН

ПОСТАНОВЛЕНИЕ

от 25.09.2010

№ 1295

ст-ца Брюховецкая

**Об инвентаризации озелененных территорий в границах
муниципального образования Брюховецкий район**

В соответствии с Федеральными законами от 6 октября 2003 года № 131-ФЗ «Об общих принципах организации местного самоуправления в Российской Федерации», от 10 января 2002 года № 7-ФЗ «Об охране окружающей среды», Законом Краснодарского края от 23 апреля 2013 года № 2695-КЗ «Об охране зеленых насаждений в Краснодарском крае» постановляю:

1. Утвердить Правила инвентаризации озелененных территорий в границах муниципального образования Брюховецкий район (приложение № 1).
2. Утвердить Порядок ведения реестра озелененных территорий в границах муниципального образования Брюховецкий район (приложение № 2).
3. Помощнику главы муниципального образования Брюховецкий район по взаимодействию со средствами массовой информации Е.А. Бойко обеспечить размещение настоящего постановления на официальном сайте администрации муниципального образования Брюховецкий район в информационно-телекоммуникационной сети «Интернет» и опубликование в сетевом издании «ВЕСТНИК-ИНФО».
4. Контроль за выполнением настоящего постановления возложить на заместителя главы муниципального образования Брюховецкий район В.В. Хрущева.
5. Постановление вступает в силу со дня его официального опубликования.

Глава муниципального образования
Брюховецкий район

В.В. Мусатов

ПРИЛОЖЕНИЕ № 1

УТВЕРЖДЕНЫ
постановлением администрации
муниципального образования
Брюховецкий район
от 25.09.2020 № 1295

ПРАВИЛА инвентаризации озелененных территорий в границах муниципального образования Брюховецкий район

1. Общие положения

1.1. Правила инвентаризации озелененных территорий в границах муниципального образования Брюховецкий район (далее – Правила) разработаны на основании Федерального закона от 6 октября 2003 года № 131-ФЗ «Об общих принципах организации местного самоуправления в Российской Федерации», Закона Краснодарского края от 23 апреля 2013 года 2695-КЗ «Об охране зеленых насаждений в Краснодарском крае» в целях реализации полномочий органов местного самоуправления муниципального образования Брюховецкий район в области охраны зеленых насаждений.

Действие настоящих Правил распространяется на отношения по осуществлению инвентаризации озелененных территорий, расположенных на землях населенных пунктов территории муниципального образования Брюховецкий район независимо от формы собственности, за исключением земельных участков, указанных в частях 2 и 2.1 статьи 1 Закона Краснодарского края от 23 апреля 2013 года № 2695-КЗ «Об охране зеленых насаждений в Краснодарском крае».

1.2. В настоящих Правилах применяются следующие термины и определения:

дерево - многолетнее растение с четко выраженным стволом, несущими боковыми ветвями и верхушечным побегом;

заросли - деревья и (или) кустарники самосевного и порослевого происхождения, образующие единый сомкнутый полог;

зеленые насаждения - древесно-кустарниковая и травянистая растительность естественного и искусственного происхождения, выполняющая средообразующие, рекреационные, санитарно-гигиенические, экологические и эстетические функции;

инвентаризация озелененных территорий - проведение работ по установлению качественных и количественных параметров озелененных территорий, организации учета зеленых насаждений и осуществления контроля за их состоянием;

кустарник - многолетнее растение, ветвящееся у самой поверхности почвы и не имеющее во взрослом состоянии главного ствола;

озелененные территории - территории, на которых располагаются природные и искусственно созданные садово-парковые комплексы и объекты, территории жилых, общественно-деловых и других территориальных зон, не менее 70 процентов поверхности которых занято зелеными насаждениями;

реестр озелененных территорий - перечень озелененных территорий общего пользования, включающий данные учета зеленых насаждений;

цветник - участок геометрической или свободной формы с высаженными одно-, двух- или многолетними цветочными растениями;

травяной покров - газон, естественная травяная растительность.

Иные понятия в настоящих Правилах используются в том же значении, что и в статье 2 Закона Краснодарского края от 23 апреля 2013 года № 2695-КЗ «Об охране зеленых насаждений в Краснодарском крае».

1.3. Проведение инвентаризации озелененных территорий в границах муниципального образования Брюховецкий район (далее - инвентаризация озелененных территорий) осуществляется администрацией муниципального образования Брюховецкий район в соответствии с настоящими Правилами.

Администрация муниципального образования Брюховецкий район принимает муниципальные правовые акты по вопросам организации проведения инвентаризации озелененных территорий.

1.4. Инвентаризация озелененных территорий проводится в целях установления качественных и количественных параметров озелененных территорий муниципального образования Брюховецкий район, организации надлежащего учета зеленых насаждений, осуществления контроля за их состоянием.

2. Порядок и сроки проведения инвентаризации озелененных территорий

2.1. В соответствии целями, указанными в пункте 1.4 раздела 1 настоящих Правил, инвентаризация озелененных территорий заключается в определении:

1) общей площади озелененной территории, занимаемой объектами зеленых насаждений и распределение ее по видам, наименованиям (парк, сад, сквер, бульвар, аллея), в том числе под деревьями, кустарниками, цветниками, газонами, дорожками, строениями, сооружениями;

2) расположения земельных участков, занятых зелеными насаждениями;

3) целевого назначения участков, занятых зелеными насаждениями, об имущественных правах на них;

4) характеристик зеленых насаждений: количество деревьев и кустарников с определением вида насаждений, породы, возраста, жизненной формы, природоохранном статусе;

5) выданных порубочных билетов.

2.2. Инвентаризация озелененных территорий осуществляется не реже 1 раза в 5 лет. Начало работ по инвентаризации озелененных территорий - апрель, окончание работ – июнь текущего года.

2.3. Работы по инвентаризации озелененных территорий осуществляются комиссией по инвентаризации озелененных территорий (далее – Комиссия), состав и порядок работы которой утверждается муниципальным правовым актом администрации муниципального образования Брюховецкий район.

2.3.1. В состав Комиссии включаются:

1) специалисты администраций поселений Брюховецкого района, обеспечивающих организацию благоустройства территории поселений, осуществление градостроительной деятельности на территории поселений, выдачу порубочных билетов (по согласованию);

2) специалисты отдела по архитектуре и градостроительству управления по архитектуре, строительству и ЖКХ администрации муниципального образования Брюховецкий район;

3) специалисты отдела имущественных отношений администрации муниципального образования Брюховецкий район;

4) специалисты муниципального казенного учреждения муниципального образования Брюховецкий район «Управление по делам гражданской обороны, предупреждению чрезвычайных ситуаций и взаимодействию с правоохранительными органами» (далее - МКУ «Управление по делам ГО и ЧС»).

2.4. В целях проведения инвентаризации территория муниципального образования Брюховецкий район делится на учетные территории, которые определяются в соответствии с территориальным делением муниципального образования Брюховецкий район (сельские поселения муниципального образования Брюховецкий район).

2.5. Отдельными объектами учета в составе учетных территорий являются учетные участки – земельные участки занятые зелеными насаждениями.

2.6. Каждому учетному участку присваивается инвентарный номер, который состоит из буквенного обозначения учетной территории и числового обозначения учетного участка.

2.7. Особо ценные породы деревьев (уникальные, исторические) нумеруются красным цветом самостоятельными номерами в пределах всего объекта учета.

К особо ценным породам деревьев относятся:

породы деревьев, занесенные в Красную книгу Российской Федерации и в Красную книгу Краснодарского края;

деревья, имеющие статус «Памятник природы»;

деревья, имеющие культурную и историческую ценность (связанные с именами известных исторических личностей, значимыми историческими событиями или культурную ценность);

деревья, имеющие редкие физиологические особенности (капы, свилеватости, сросшиеся стволы и т.д.) вследствие чего имеющие большую эстетическую ценность в городском ландшафте;

деревья, являющиеся составной частью законченной ландшафтной композиции (например, когда группа деревьев составляет надпись или рисунок, читаемые вследствие особенностей рельефа или с высоты «птичьего полета»);
деревья - долгожители.

2.8. Координирование инвентаризации озелененных территорий, включая определение границ озелененных территорий и установление номеров учетных участков, осуществляется МКУ «Управление по делам ГО и ЧС».

2.9. В процессе обследования зеленых насаждений, расположенных на учетном участке, ответственным лицом Комиссии, ведется журнал по форме, указанной в приложении № 1 к настоящим Правилам, в который записываются нижеследующие данные в отношении:

деревьев, расположенных на магистралях, улицах (проездах), бульварах, в скверах, садах - вид насаждений (аллейная, групповая посадка), порода, номера деревьев, диаметр ствола на высоте 1,3 м, высота, состояние, отмечаются подвергшиеся обрезке деревья и необходимость проведения уходных работ;

деревьев, расположенных на учетных участках парков, лесопарков - преобладающий состав пород, сомкнутость насаждений, количество деревьев на 1 га площади, средний возраст, состояние;

кустарников - вид насаждений (аллейная, групповая посадка), порода, номера отдельно стоящих кустарников, состояние, протяженность для рядовой (аллейной) посадки.

Газоны и цветники учитываются по площади (многолетние цветы, кроме того учитываются по количеству кустов на учетном участке).

Нумерация деревьев и отдельно стоящих кустарников производится в пределах каждого учетного участка отдельно.

Состояние насаждений определяется по следующим признакам:

хорошее - растения здоровые с правильной, хорошо развитой кроной, без существенных повреждений; газоны без пролысин и с хорошо развитым травостоем - стриженным или луговым, цветники без увядших растений и их частей;

удовлетворительное - растения здоровые, но с неправильно развитой кроной, со значительными, но не угрожающими их жизни ранениями или повреждениями, с дуплами и др.; кустарник без сорняков, но с наличием поросли; газон с небольшими пролысинами, малоухоженным травостоем; цветники с наличием увядших частей растений;

неудовлетворительное - древостой с неправильно и слабо развитой кроной, со значительными повреждениями и ранениями, с зараженностью болезнями или вредителями, угрожающими их жизни; кустарники с наличием поросли и отмерших частей, с сорняками; газоны с редким, вымирающим, полным сорняков травостоем; цветники с большими выпадами цветов, увядших растений и их частей.

2.10. По результатам обследования каждого учетного участка ответственным членом комиссии составляется паспорт учетного участка зеленых насаждений в границах муниципального образования Брюховецкий район

(далее – Паспорт) по форме, согласно приложению № 2 к настоящим Правилам, который подписывается всеми членами комиссии.

2.11. В месячный срок с момента окончания работ, определенного в пункте 2.2 настоящего раздела, Комиссией на основании паспортов учетных участков в соответствии с требованиями к озелененным территориям, указанными в абзаце 7 пункта 1.2 раздела 1 настоящих Правил, принимается одно из следующих решений:

1) о включении обследованной территории, занятой зелеными насаждениями, в реестр озелененных территорий, расположенных в муниципальном образовании Брюховецкий район, и составлении Паспорта;

2) о невключении обследованной территории, занятой зелеными насаждениями, в реестр озелененных территорий, расположенных в муниципальном образовании Брюховецкий район, – данное решение Комиссия принимает при выявлении несоответствия обследованной территории, занятой зелеными насаждениями, критериям, установленным Законом Краснодарского края от 23 апреля 2013 года № 2695-КЗ «Об охране зеленых насаждений в Краснодарском крае».

Типовая форма решения предусмотрена в приложении № 3 к настоящим Правилам.


2.12. В течение 5 рабочих дней с момента окончания срока, предусмотренного пунктом 2.11 настоящего раздела, принятые Комиссией решения, Паспорта, а также журналы учета зеленых насаждений передаются в МКУ «Управление по делам ГО и ЧС» для включения сведений в реестр озелененных территорий в границах муниципального образования Брюховецкий район.

Порядок и форма ведения реестра озелененных территорий приведены в приложении № 2 к настоящему постановлению.

3 Ответственность

3.1. Нарушение требований законодательства об охране зеленых насаждений влечет за собой ответственность, предусмотренную законодательством Российской Федерации и законодательством Краснодарского края.

Заместитель главы
муниципального образования
Брюховецкий район



В.В. Хрущев

ПРИЛОЖЕНИЕ № 1


к Правилам инвентаризации
озелененных территорий в границах
муниципального образования
Брюховецкий район

ЖУРНАЛ
учета зеленых насаждений
в границах муниципального образования Брюховецкий район

Начат _____ 20__ г.

Окончен _____ 20__ г.

Дата записи	Инвентарный номер учетного участка	Площадь кв. м	Вид насаждений	Порода, тип газона, цветника, состав древостоя	№ дерева	Диаметр, см (на высоте 1,3 м)	Высота, м	Количество		На территориях парков, лесопарков		Состояние (хорошее, удовлетворительное, неудовлетворительное)	Примечание
								кв. м	шт.	сомкнутость насаждений	количество деревьев на 1 га, шт.		
1	2	3	4	5	6	7	8	9	10	11	12	13	14



Заместитель главы
муниципального образования
Брюховецкий район

В.В. Хрущев

ПРИЛОЖЕНИЕ № 2
к Правилам инвентаризации
озелененных территорий в
границах муниципального
образования Брюховецкий район

ПАСПОРТ
учетного участка зеленых насаждений
в границах муниципального образования Брюховецкий район

№ п/п	Наименование раздела	Описание
1	Наименование сельского поселения	
2	Наименование озелененной территории (парк, сад, сквер, бульвар, аллея и др.)	
3	Место расположения земельного участка, занятого зелеными насаждениями	
4	Кадастровый номер земельного участка	
5	Общая площадь озелененной территории (кв.м)	
6	Фактическая площадь, занятая зелеными насаждениями (кв.м)	
7	Имущественные права	
8	Вид разрешенного использования озелененной территории	
9	Характеристика зеленых насаждений:	
	количество деревьев (шт)	
	количество кустарников (шт)	
	видовой состав:	
	порода дерева (шт)	
	наименование кустарника (шт)	
10	Природоохранный статус территории	
11	Благоустройство территории:	
12	Замоещение территории:	
	асфальтовое покрытие (кв.м)	
	щебеночное, гравийное (кв.м)	
	грунтовое (кв.м)	
	другое	
13	Освещение (шт)	
14	Мусорные контейнеры (шт)	
15	Наличие и принадлежность стационарных инженерно-архитектурных сооружений и оборудования ландшафтно-архитектурных объектов (фонтаны, памятники, скульптуры и т.п.)	

	Наименование	Единица измерения	Количество	Примечание
16	Наличие на территории строений, сооружений (если имеется, то указать его назначение, этажность, площадь и собственника)			


Дата составления паспорта « ___ » _____ 20__ г.

Ф.И.О., должность ответственного за заполнение паспорта

Члены комиссии:

_____	_____	_____
ФИО	должность	подпись
_____	_____	_____
ФИО	должность	подпись
_____	_____	_____
ФИО	должность	подпись
_____	_____	_____
ФИО	должность	подпись

Заместитель главы
муниципального образования
Брюховецкий район



В.В. Хруцев

ПРИЛОЖЕНИЕ № 3
к Правилам инвентаризации
озелененных территорий в
границах муниципального
образования Брюховецкий район

РЕШЕНИЕ
о включении в реестр озелененных территорий
в границах муниципального образования Брюховецкий район

« ____ » _____ 20__ г. комиссия в составе _____

произвела обследование территории, занятой зелеными насаждениями, по
адресу: _____
(указать адрес месторасположения, наименование территории)

на предмет включения данной территории в Реестр озеленённых территорий в границах
муниципального образования Брюховецкий район (далее – Реестр).

В результате обследования территории комиссия пришла к выводу предложить:

Включать / не включать данную территорию в Реестр
(подчеркнуть нужное)

(подпись)

(подпись)

(подпись)

(подпись)

(подпись)

(подпись)

(подпись)

(подпись)

(подпись)

(Ф.И.О.)

(Ф.И.О.)

(Ф.И.О.)

(Ф.И.О.)

(Ф.И.О.)


(Ф.И.О.)

(Ф.И.О.)

(Ф.И.О.)

(Ф.И.О.)

Заместитель главы
муниципального образования
Брюховецкий район



В.В. Хруцев

ПРИЛОЖЕНИЕ № 2

УТВЕРЖДЕН

постановлением администрации
муниципального образования
Брюховецкий район
от 25.09.2010 № 1295

ПОРЯДОК **ведения реестра озелененных территорий** **в границах муниципального образования Брюховецкий район**

1. Настоящий Порядок ведения реестра озелененных территорий в границах муниципального образования Брюховецкий район (далее - Порядок, реестр соответственно) разработан в соответствии с Федеральными законами от 6 октября 2003 года № 131-ФЗ «Об общих принципах организации местного самоуправления в Российской Федерации», Законом Краснодарского края от 23 апреля 2013 года № 2695-КЗ «Об охране зеленых насаждений в Краснодарском крае» в целях осуществления администрацией муниципального образования Брюховецкий район учета зеленых насаждений и текущего контроля за их состоянием.

2. Для целей настоящего Порядка используются понятия в том же значении, что и в статье 2 Закона Краснодарского края от 23 апреля 2013 года № 2695-КЗ «Об охране зеленых насаждений в Краснодарском крае».

3. Учет зеленых насаждений ведется в целях:

- 1) эффективного содержания и охраны зеленых насаждений;
- 2) определения обеспеченности поселений зелеными насаждениями;
- 3) осуществления контроля за состоянием и использованием зеленых насаждений;
- 4) своевременного выявления аварийно-опасных деревьев, сухостойных деревьев и кустарников, принятия решений об их вырубке;
- 5) определения ущерба, нанесенного зеленым насаждениям;
- 6) сбора информации, необходимой для расчета размера средств, составляющих компенсационную стоимость зеленых насаждений, а также объема компенсационного озеленения.

4. Реестр представляет собой перечень озелененных территорий общего пользования, включающий данные учета зеленых насаждений.

5. Реестр содержит следующую информацию:

- 1) о расположении земельных участков, занятых зелеными насаждениями;
- 2) об их площади;
- 3) о целевом назначении таких земельных участков;

4) об имущественных правах;
5) о виде озелененной территории, ее наименовании (парк, сад, сквер, бульвар, аллея и др.);

6) о характеристике зеленых насаждений: количестве деревьев, видовом составе, возрасте, жизненной форме, природоохранном статусе;

7) о выданных порубочных билетах.

6. Реестр ведется муниципальным казенным учреждением муниципального образования Брюховецкий район «Управление по делам гражданской обороны, предупреждению чрезвычайных ситуаций и взаимодействию с правоохранительными органами» (далее - МКУ «Управление по делам ГО и ЧС») на основании решений комиссии о включении территорий, занятых зелеными насаждениями в реестр озелененных территорий, паспортов учетных участков зеленых насаждений, а также журналов учета зеленых насаждений в виде таблиц по форме согласно приложению к настоящему Порядку и утверждается заместителем главы муниципального образования Брюховецкий район.


Реестр оформляется на бумажных и электронных носителях.

Реестр размещается на официальном сайте администрации муниципального образования Брюховецкий район в информационно-телекоммуникационной сети «Интернет».

7. Информация об изменениях на озелененных территориях сельских поселений муниципального образования Брюховецкий район, предоставляется администрациями соответствующих сельских поселений в МКУ «Управление по делам ГО и ЧС» в бумажном и электронном виде ежемесячно до 10 числа по форме, согласно приложению к настоящему Порядку.

8. Внесение изменений в Реестр осуществляется МКУ «Управление по делам ГО и ЧС» в порядке, установленном пунктом 6 настоящего Порядка в течение 5 дней со дня получения информации, указанной в пункте 7 настоящего Порядка, а также информации, поступившей от граждан, индивидуальных предпринимателей, юридических лиц, органов государственной власти, из средств массовой информации о выполненных работах по созданию новых зеленых насаждений, вырубке (уничтожению), санитарной рубке, санитарной, омолаживающей или формовочной обрезке.

Заместитель главы
муниципального образования
Брюховецкий район




В.В. Хрущев

ПРИЛОЖЕНИЕ

к Порядку ведения реестра
озелененных территорий в границах
муниципального образования
Брюховецкий район

РЕЕСТР
(информация) озелененных территорий № _____
в границах муниципального образования Брюховецкий район
по состоянию на « _____ » 20 _____ г.

№ п/п	Наименование озелененной территории (парк, сад, сквер, бульвар, аллея и др.)	Место расположение земельного участка	Кадастровый номер земельного участка	Общая площадь (кв.м)	Целевое назначение земельного участка	Вид разрешенного использования	Имущественные права	Характеристика зеленых насаждений				Информация о выданных рубочных билетах	Убыло насаждений (шт.)	Высажено (шт.)	
								видовой состав	количество деревьев, кустарников (шт.)	средний возраст	живиенная форма				природоохранный статус
1	2	3	4	5	6	7	8	9	10	11	12	13	14	15	16
Особо охраняемые природные территории регионального и местного значения															



Заместитель главы
муниципального образования
Брюховецкий район

В.В. Хрущев